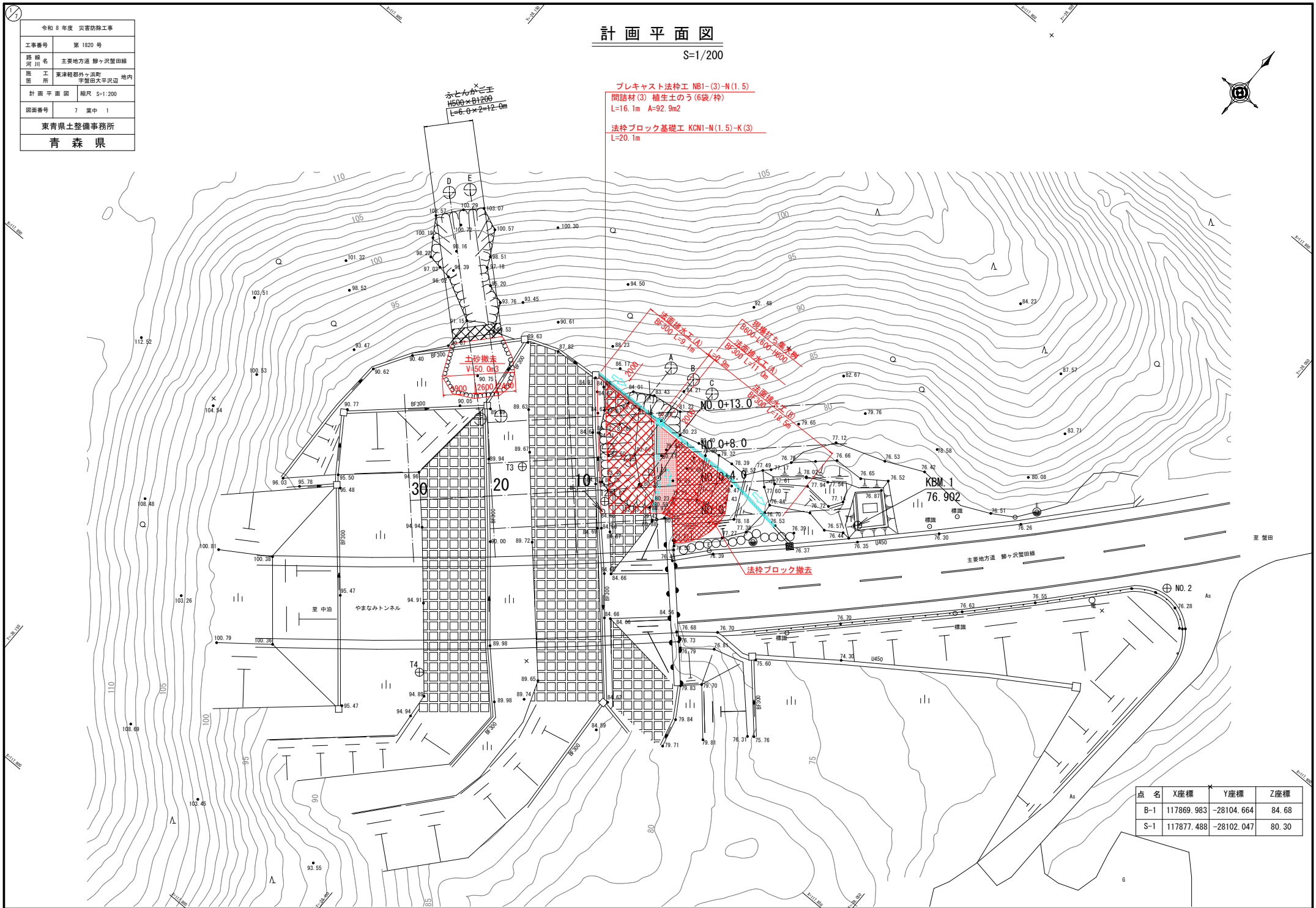


この地図の作成に当たっては、国土地理院長の承認を得て、同院発行の基盤地図情報及び電子地形図(タイル)を使用した。(承認番号、令元情使、第634号)

令和 8 年度 災害防除工事	
工事番号	第 1820 号
路線名	主要地方道 磐ヶ沢置田線
施工所	東津軽郡外ヶ浜町 字置田大平沢辺 地内
計画平面図	縮尺 S=1:200
図面番号	7 葉中 1
東青森土整備事務所	
青森県	

# 計画平面図

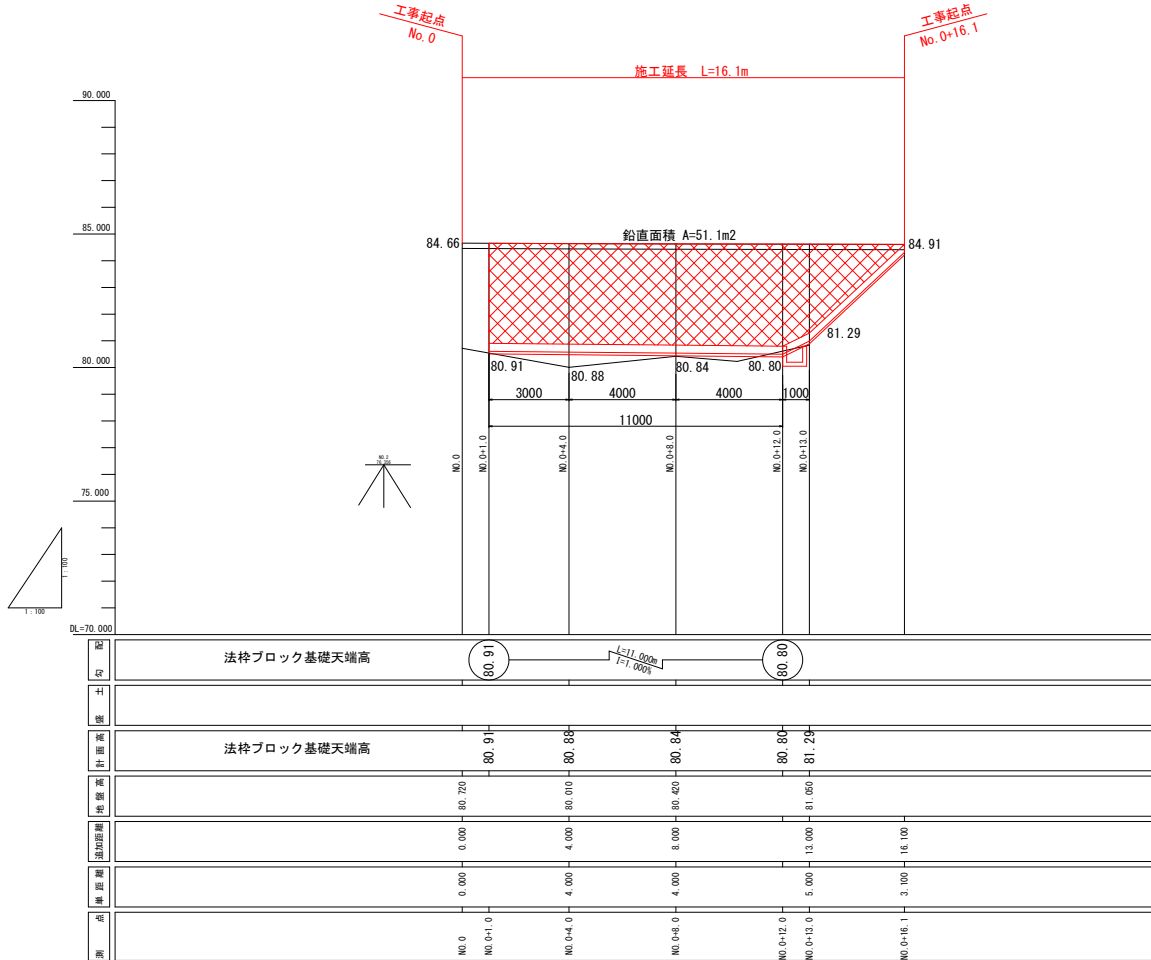
S=1/200





令和 8 年度 災害防除工事	
工事番号	第 1820 号
路線名	主要地方道 野ヶ沢盤田線
施工箇所	東津軽郡外ヶ浜町 字盤田大平沢辺 地内
縦断図	縮尺 S=1:100
図面番号	7 葉中 2
東青県土整備事務所	
青 森 県	

# 計画縦断図









1/2

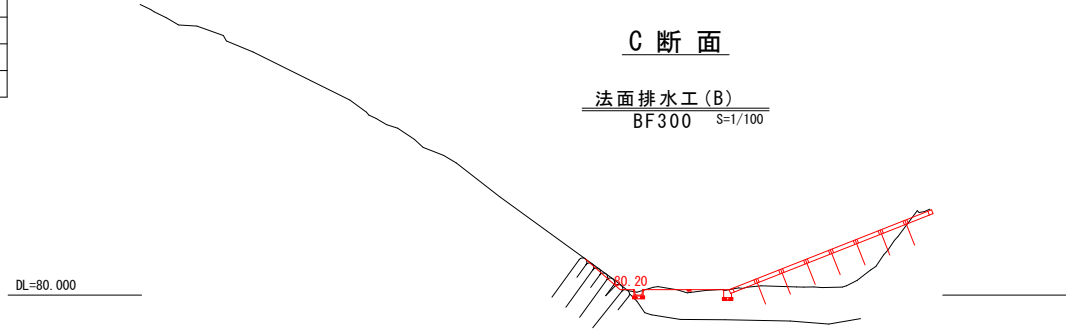
令和 8 年度 災害防除工事	
工事番号	第 1820 号
路線名	主要地方道 野々沢盤田線
施工区	東津軽郡外ヶ浜町 字盤田大平沢辺 地内
のり面排水工標準図	縮尺 図 示
図面番号	7 葉中 6
東青県土整備事務所	
青 森 県	

### 法面排水工標準図

S=1:100

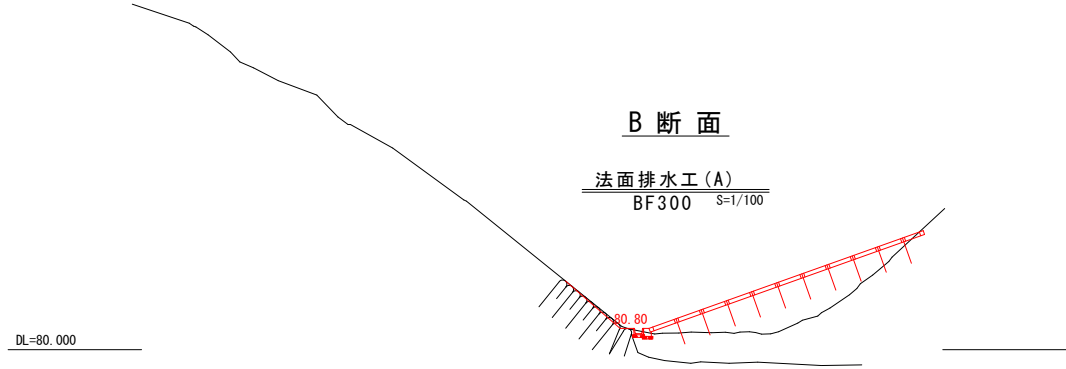
#### C 断面

法面排水工 (B)  
BF300 S=1/100



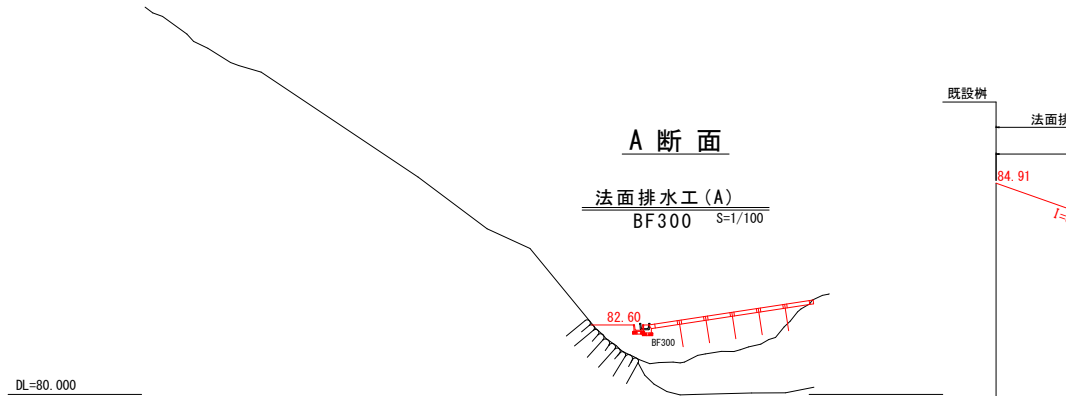
#### B 断面

法面排水工 (A)  
BF300 S=1/100



#### A 断面

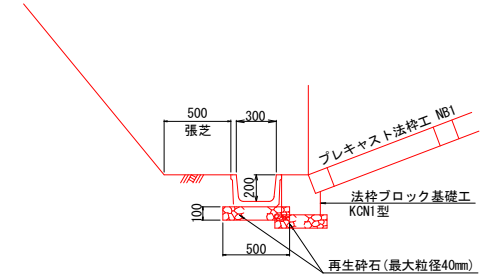
法面排水工 (A)  
BF300 S=1/100



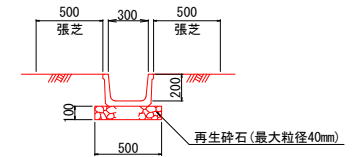
### 法面排水工詳細図

S=1:20

法面排水工 (A)  
BF300 S=1/20

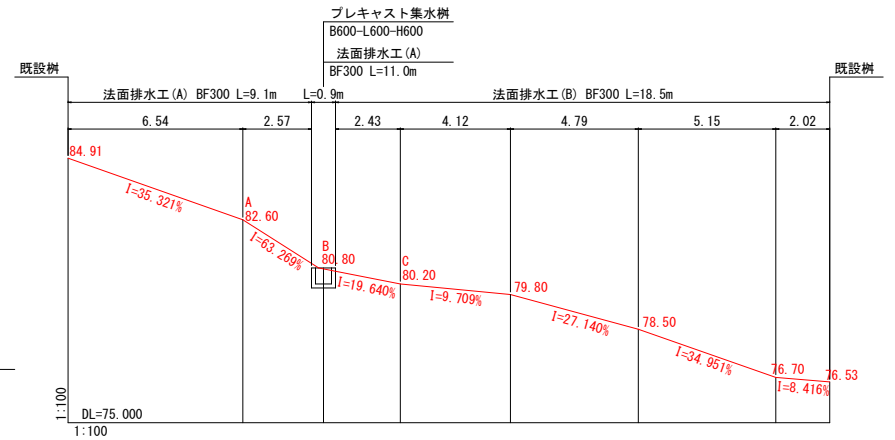


法面排水工 (B)  
BF300 S=1/20



### 縦断図

S=1:100



①

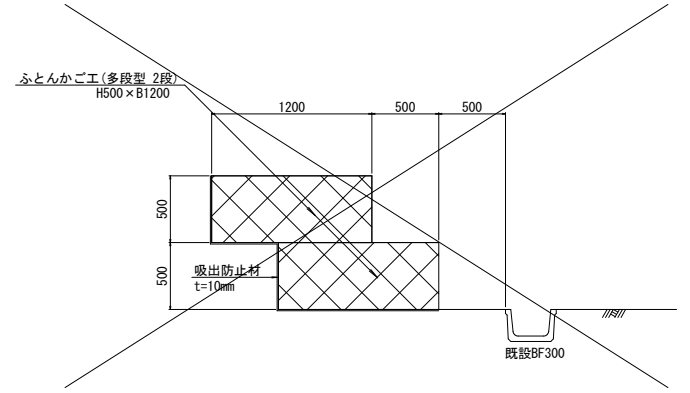
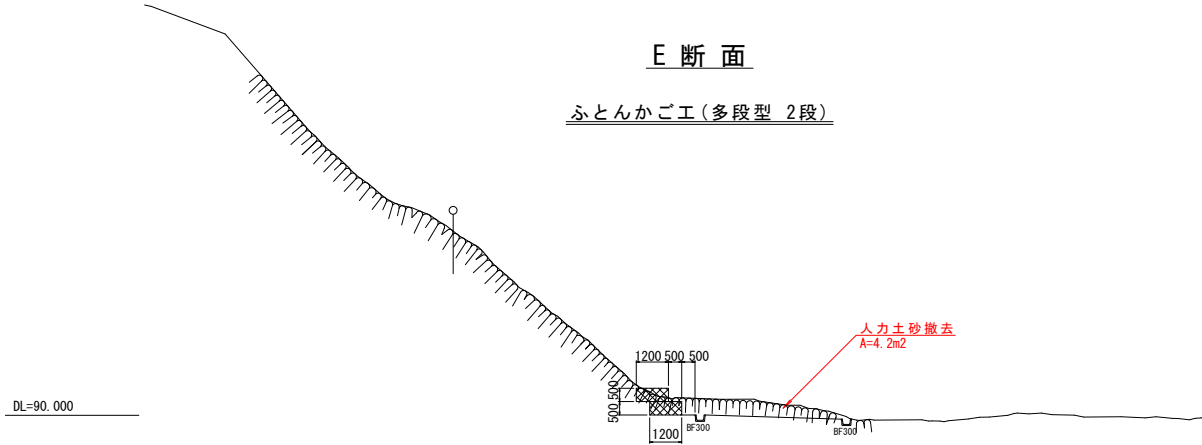
令和 8 年度 災害防除工事	
工事番号	第 1820 号
路線名	主要地方道 野ヶ沢置田線
河川名	主要地方道 野ヶ沢置田線
施工所	東津軽郡外ヶ浜町 地内 字置田大平沢辺
ふとんかご工標準図	縮尺 図 示
図面番号	7 葉中 7
東青県土整備事務所	
青 森 県	

ふとんかご工標準図 S=1:100

ふとんかご工(多段型 2段) S=1:20

E 断面

ふとんかご工(多段型 2段)



D 断面

ふとんかご工(多段型 2段)

